



Městská část Praha 17

*Martin Marek
Zástupce starostky*

Praha 18. května 2021

Vážený pane zastupiteli,

Správní orgán zdůrazňuje, že vyznačení vyhrazeného parkovacího místa dopravním značením bylo provedeno na žádost žadatele, se souhlasným stanoviskem Policie České republiky a souhlasem vlastníka předmětné komunikace.

Na základě konzultace se zástupcem Policie České republiky se správní orgán rozhodl Vašemu návrhu na přemístění parkovacího místa nevyhovět. Jelikož konzultace probíhala v neformální rovině, o stanovisko policie k přemístění dopravního značení správní orgán nežádal.

K vyhrazenému parkovacímu místu pro tělesně postižené v ulici Socháňova lze konstatovat, že dopravní značení bylo provedeno tzv. místní úpravou provozu, která se v odůvodněných případech může odchýlit od tzv. obecné úpravy provozu, která je ukotvena v zákoně 361/2000 Sb., o silničním provozu. Vyhrazení parkovací stání bylo stanoveno správním orgánem za přechod pro chodce ve směru jízdy s ohledem na intenzitu dopravy a nízkou rychlost vozidel, kterou se v ulici Socháňova pohybují.

Na základě urgencye, správní orgán požádal dne 06.05.2021 Policii České republiky, odbor služby dopravní policie, oddělení dopravního inženýrství o stanovisko z hlediska bezpečnosti ke stávajícímu vyhrazenému parkovacímu stání v ulici Socháňova, k.ú. Řepy. Obsah tohoto stanoviska provedenou místní úpravou nikterak nerozporuje. Stanovisko Vám zasíláme v příloze.

S pozdravem

Ing. arch. Michal Štěpař
zastupitel



Pomáhat a chránit

PCR00ETRso68646246

POLICIE ČESKÉ REPUBLIKY

KRAJSKÉ ŘEDITELSTVÍ POLICIE HLAVNÍHO MĚSTA PRAHY



Odbor služby dopravní policie

Č. j. KRPA-116025-1/ČJ-2021-0000DŽ

Praha 10. května 2021

Počet listů: 1

Přílohy: 1/17

Úřad městské části Praha 17

Odbor životního prostředí a dopravy

Žalanského 291

163 00 Praha - Řepy

„Stávající parkovací místo pro osobu těžce tělesně postiženou“ ulice Socháňova, v k. ú. Řepy v Praze 17- stanovisko.

K Vaší žádosti ze dne 06. 05. 2021.

Policie ČR, Krajské ředitelství policie hl. m. Prahy, Odbor služby dopravní policie, jako orgán státní správy ve věcech bezpečnosti a plynulosti provozu na pozemních komunikacích ve smyslu ustanovení § 1 zákona č. 12/1997 Sb., o bezpečnosti a plynulosti provozu na pozemních komunikacích, po posouzení umístěného vyhrazeného parkovacího místa v ulici Socháňova v Praze 17, vydává následující vyjádření:

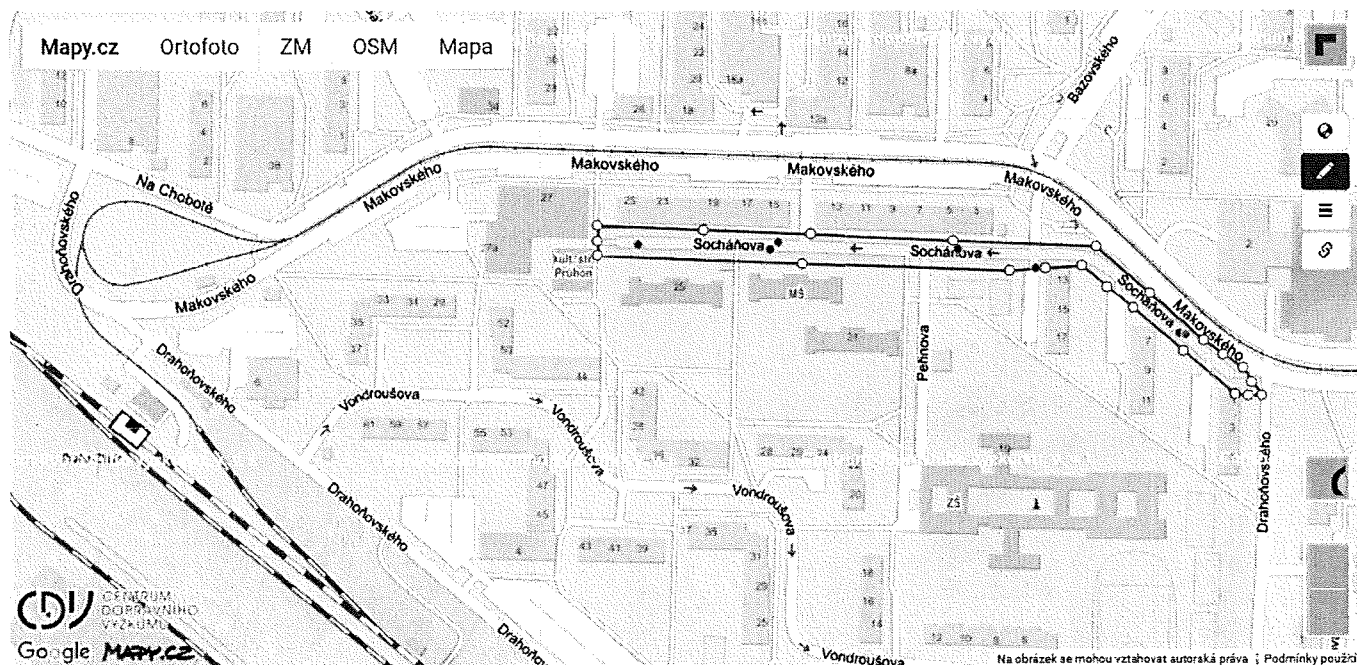
Na základě Vaší žádosti o stanovisko k osazenému stávajícímu svislému dopravnímu značení (**IP 12 + E13**) a vodorovnému dopravnímu značení (**V 10f**), které se nachází při pravém okraji komunikace v těsné blízkosti za přechodem pro chodce na ulici Socháňova ve směru od ulice Peřinova v Praze 17, bylo provedeno šetření z hlediska bezpečnosti a plynulosti silničního provozu. Zejména bezpečnosti přecházejících chodců přes uvedený přechod pro chodce. Provedeným šetřením na místě bylo zjištěno, že v uvedené lokalitě je nižší intenzita dopravy a vzhledem k šířkovým poměrům komunikace ulice Socháňova a jejímu uspořádání nedovoluje řidičům dosahovat vyšších rychlostí. Uvedené dopravní značení je v lokalitě osazeno od roku 2018 a do současné doby nebylo zaznamenáno, že by docházelo k nebezpečným situacím ohrožující bezpečnost přecházejících chodců. Ve statistice dopravních nehod bylo zjištěno, že v dané lokalitě od roku 2018 do současnosti nedošlo k žádné dopravní nehodě za účasti chodce. Policií ČR nebyly zaznamenány žádné podmínky občanů na to, že by docházelo na uvedeném přechodu pro chodce k nějakým situacím ohrožující bezpečnost chodců. Z hlediska zvýšení bezpečnosti by bylo přínosné vymezit prostor za přechodem k zamezení parkování v bezprostřední blízkosti, přesto je stávající místní úprava v souladu s platnou legislativou. Policie ČR neshledala důvody, které by naznačovaly zvýšení ohrožení bezpečnosti chodců.

Součástí tohoto vyjádření je přehled nehodovosti od roku 2017 do současnosti, který posíláme v příloze. Při dalším jednání prosím uvádějte příslušné číslo jednací.

Vyřizuje: kpt. Ing. Petr Bílek, ☎ 974 825 685.

plk. Mgr. Jiří Dušek
vedoucí odboru
z r. mjr. Ing. Ladislav Břeský, v. r.

Období: 15.10.2018 až 31.3.2021

Území: 50.06535 14.30197,50.06518 14.30197,50.06509 14.30567,50.06511 14.30632,50.06487 14.30678,50.06438
 14.3077,50.06437 14.30793,50.06453 14.30777,50.06469 14.30742,50.06522 14.30645,50.0653 14.30389,50.06535 14.30197

Odkaz na mapu: nehody.cdv.cz/statistics.php?h=7mc
Všeobecný přehled

	Počet nehod	Počet osob
Usmrcení	0	0
Těžké zranění	0	0
Lehké zranění	1	1
Bez zranění	6	
Celkem	7	

Nehody podle druhu

Druh nehody	Počet nehod	Usmrcené osoby	Těžce zraněné osoby	Lehce zraněné osoby
Srážka s vozidlem zaparkovaným, odstaveným	6	0	0	0
Srážka s pevnou překážkou	1	0	0	1

Nehody podle hlavní příčiny

Hlavní příčina	Počet nehod	Usmrcené osoby	Těžce zraněné osoby	Lehce zraněné osoby
Jiný druh nesprávného způsobu jízdy	4	0	0	0
Nesprávné otáčení nebo couvání	3	0	0	1

Nehody podle zavinění

Zavinění	Počet nehod	Usmrcené osoby	Těžce zraněné osoby	Lehce zraněné osoby
----------	-------------	----------------	---------------------	---------------------

řidičem motorového vozidla	7	0	0	1
----------------------------	---	---	---	---

Nehody podle přítomnosti alkoholu nebo drog u viníka

Zavinění	Počet nehod	Usmrcené osoby	Těžce zraněné osoby	Lehce zraněné osoby
Nezjištěováno	6	0	0	1
Ne	1	0	0	0

Nehody podle druhu vozidla

Druh vozidla	Počet vozidel	Usmrcené osoby ve vozidle	Těžce zraněné osoby ve vozidle	Lehce zraněné osoby ve vozidle
Osobní automobil bez přívěsu	10	0	0	1
Nezjištěno, řidič ujel	2	0	0	0
Nákladní automobil (včetně multikáry, autojeřábu, cisterny atd.)	1	0	0	0

Nehody podle druhu pevné překážky

Zavinění	Počet nehod	Usmrcené osoby	Těžce zraněné osoby	Lehce zraněné osoby
Nepřichází v úvahu, nejedná se o srážku s pevnou překážkou	6	0	0	0
Zed', pevná část mostů, podjezdů, tunelů apod.	1	0	0	1

Nehody podle stavu povrchu vozovky v době nehody

Zavinění	Počet nehod	Usmrcené osoby	Těžce zraněné osoby	Lehce zraněné osoby
povrch suchý, neznečištěný	6	0	0	1
povrch mokrý	1	0	0	0

Nehody podle stavu komunikace

Zavinění	Počet nehod	Usmrcené osoby	Těžce zraněné osoby	Lehce zraněné osoby
Dobrá, bez závad	7	0	0	1

Nehody podle viditelnosti

Zavinění	Počet nehod	Usmrcené osoby	Těžce zraněné osoby	Lehce zraněné osoby
Ve dne, viditelnost nezhoršená vlivem povětrnostních podmínek	6	0	0	1
V noci - s veřejným osvětlením, viditelnost nezhoršená vlivem povětrnostních podmínek	1	0	0	0

Nehody podle rozhledových poměrů

Zavinění	Počet nehod	Usmrcené osoby	Těžce zraněné osoby	Lehce zraněné osoby
Dobré	7	0	0	1

Nehody podle specifického místa a objektů v místě nehody

Zavinění	Počet nehod	Usmrcené osoby	Těžce zraněné osoby	Lehce zraněné osoby
žádné nebo žádné z uvedených	5	0	0	1
Parkoviště přiléhající ke komunikaci	2	0	0	0

Nehody s účastí chodce podle chování chodce

Chování chodce	Počet chodců	Usmrcení chodci	Těžce zranění chodci	Lehce zranění chodci

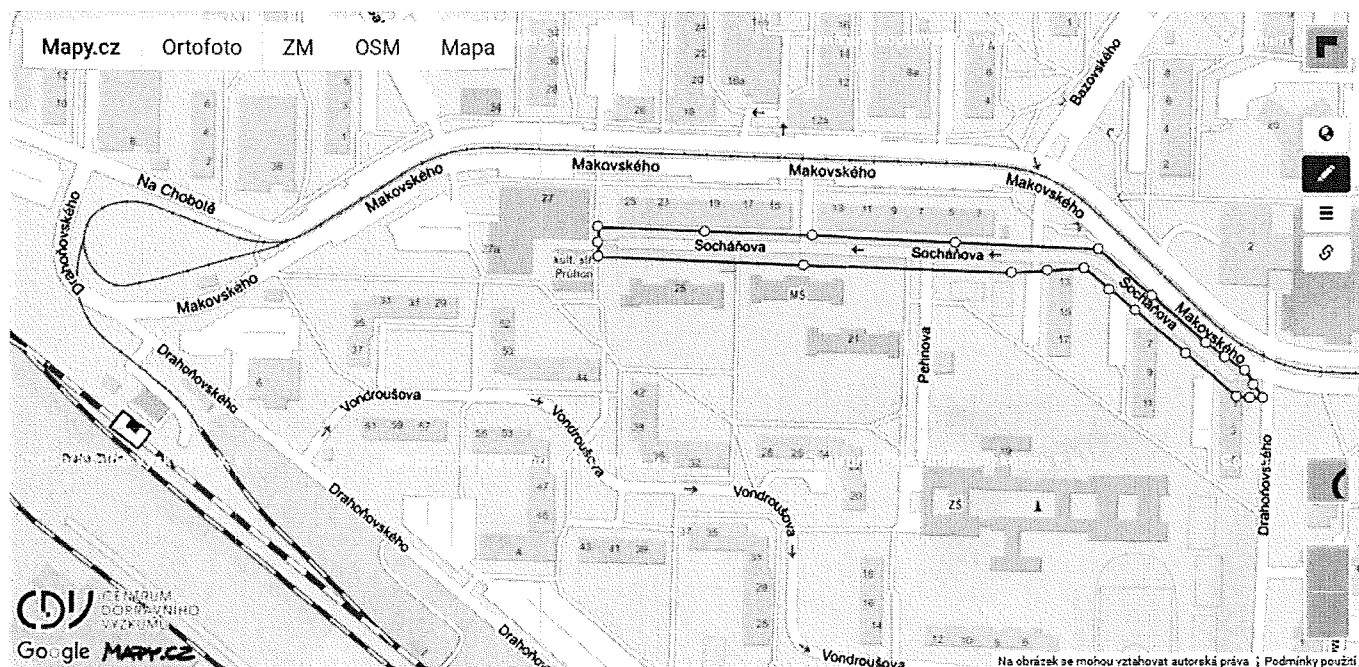
Nehody s účastí chodce podle situace v místě nehody

Situace v místě nehody	Počet chodců	Usmrcení chodci	Těžce zranění chodci	Lehce zranění chodci
------------------------	--------------	-----------------	----------------------	----------------------

Export z aplikace nehody.cdv.cz dne 7.5.2021 v 9:23:52

Období: 1.1.2021 až 31.3.2021

Území: 50.06535 14.30197,50.06518 14.30197,50.06509 14.30567,50.06511 14.30632,50.06487 14.30678,50.06438 14.3077,50.06437 14.30793,50.06453 14.30777,50.06469 14.30742,50.06522 14.30645,50.0653 14.30389,50.06535 14.30197



Odkaz na mapu: nehody.cdv.cz/statistics.php?h=7md

Všeobecný přehled

	Počet nehod	Počet osob
Usmrcení	0	
Těžké zranění	0	
Lehké zranění	0	
Bez zranění	0	
Celkem	0	

Nehody podle druhu

Druh nehody	Počet nehod	Usmrcené osoby	Těžce zraněné osoby	Lehce zraněné osoby

Nehody podle hlavní příčiny

Havní příčina	Počet nehod	Usmrcené osoby	Těžce zraněné osoby	Lehce zraněné osoby

Nehody podle zavinění

Zavinění	Počet nehod	Usmrcené osoby	Těžce zraněné osoby	Lehce zraněné osoby

Nehody podle přítomnosti alkoholu nebo drog u viníka

Zavinění	Počet nehod	Usmrcené osoby	Těžce zraněné osoby	Lehce zraněné osoby

Nehody podle druhu vozidla

Druh vozidla	Počet vozidel	Usmrcené osoby ve vozidle	Těžce zraněné osoby ve vozidle	Lehce zraněné osoby ve vozidle
--------------	---------------	---------------------------	--------------------------------	--------------------------------

Nehody podle druhu pevné překážky

Zavinění	Počet nehod	Usmrcené osoby	Těžce zraněné osoby	Lehce zraněné osoby
----------	-------------	----------------	---------------------	---------------------

Nehody podle stavu povrchu vozovky v době nehody

Zavinění	Počet nehod	Usmrcené osoby	Těžce zraněné osoby	Lehce zraněné osoby
----------	-------------	----------------	---------------------	---------------------

Nehody podle stavu komunikace

Zavinění	Počet nehod	Usmrcené osoby	Těžce zraněné osoby	Lehce zraněné osoby
----------	-------------	----------------	---------------------	---------------------

Nehody podle viditelnosti

Zavinění	Počet nehod	Usmrcené osoby	Těžce zraněné osoby	Lehce zraněné osoby
----------	-------------	----------------	---------------------	---------------------

Nehody podle rozhledových poměrů

Zavinění	Počet nehod	Usmrcené osoby	Těžce zraněné osoby	Lehce zraněné osoby
----------	-------------	----------------	---------------------	---------------------

Nehody podle specifického místa a objektů v místě nehody

Zavinění	Počet nehod	Usmrcené osoby	Těžce zraněné osoby	Lehce zraněné osoby
----------	-------------	----------------	---------------------	---------------------

Nehody s účastí chodce podle chování chodce

Chování chodce	Počet chodců	Usmrcení chodci	Těžce zranění chodci	Lehce zranění chodci
----------------	--------------	-----------------	----------------------	----------------------

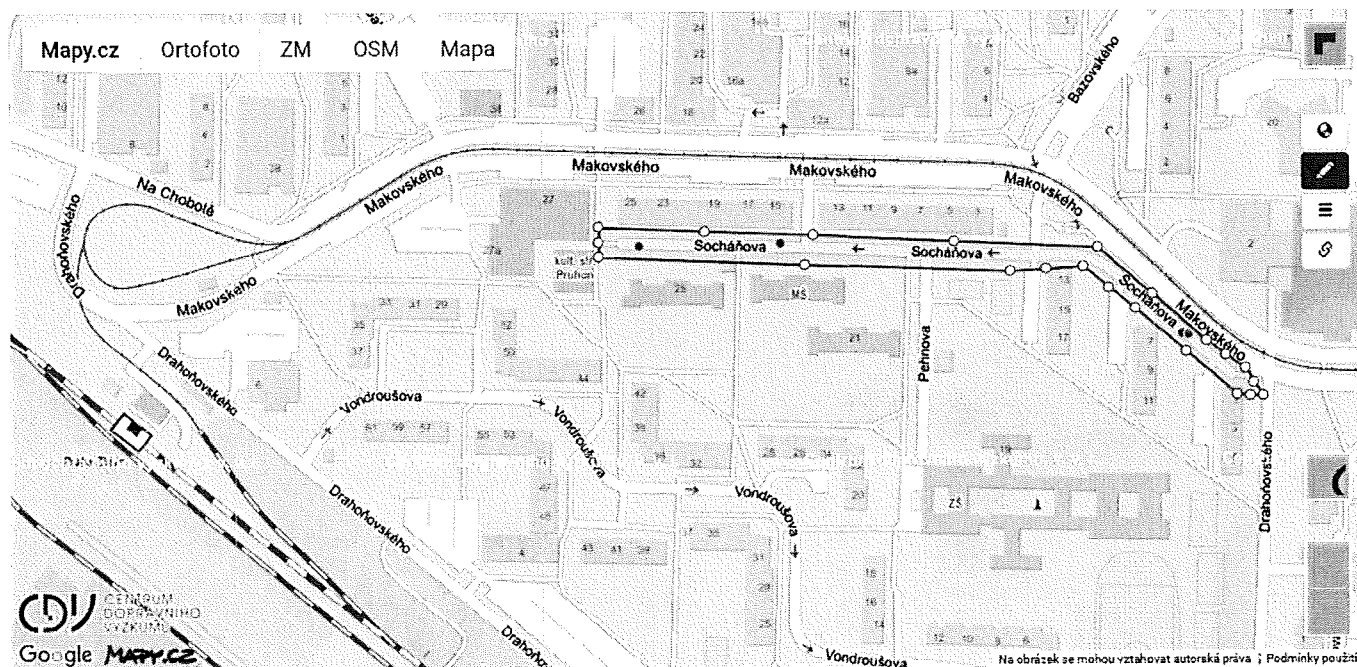
Nehody s účastí chodce podle situace v místě nehody

Situace v místě nehody	Počet chodců	Usmrcení chodci	Těžce zranění chodci	Lehce zranění chodci
------------------------	--------------	-----------------	----------------------	----------------------

 Export z aplikace nehody.cdv.cz dne 7.5.2021 v 9:25:54

Období: 1.1.2020 až 31.12.2020

Území: 50.06535 14.30197,50.06518 14.30197,50.06509 14.30567,50.06511 14.30632,50.06487 14.30678,50.06438 14.3077,50.06437 14.30793,50.06453 14.30777,50.06469 14.30742,50.06522 14.30645,50.0653 14.30389,50.06535 14.30197



Odkaz na mapu: nehody.cdv.cz/statistics.php?h=7mf

Všeobecný přehled

	Počet nehod	Počet osob
Usmrcení	0	0
Těžké zranění	0	0
Lehké zranění	1	1
Bez zranění	3	
Celkem	4	

Nehody podle druhu

Druh nehody	Počet nehod	Usmrcené osoby	Těžce zraněné osoby	Lehce zraněné osoby
Srážka s vozidlem zaparkovaným, odstaveným	3	0	0	0
Srážka s pevnou překážkou	1	0	0	1

Nehody podle hlavní příčiny

Havní příčina	Počet nehod	Usmrcené osoby	Těžce zraněné osoby	Lehce zraněné osoby
Jiný druh nesprávného způsobu jízdy	2	0	0	0
Nesprávné otáčení nebo couvání	2	0	0	1

Nehody podle zavinění

Zavinění	Počet nehod	Usmrcené osoby	Těžce zraněné osoby	Lehce zraněné osoby
----------	-------------	----------------	---------------------	---------------------

řidičem motorového vozidla	4	0	0	1
----------------------------	---	---	---	---

Nehody podle přítomnosti alkoholu nebo drog u viníka

Zavinění	Počet nehod	Usmrcené osoby	Těžce zraněné osoby	Lehce zraněné osoby
Nezjišťováno	4	0	0	1

Nehody podle druhu vozidla

Druh vozidla	Počet vozidel	Usmrcené osoby ve vozidle	Těžce zraněné osoby ve vozidle	Lehce zraněné osoby ve vozidle
Osobní automobil bez přívěsu	5	0	0	1
Nákladní automobil (včetně multikáry, autojeřábu, cisterny atd.)	1	0	0	0
Nezjištěno, řidič ujel	1	0	0	0

Nehody podle druhu pevné překážky

Zavinění	Počet nehod	Usmrcené osoby	Těžce zraněné osoby	Lehce zraněné osoby
Nepřichází v úvahu, nejedná se o srážku s pevnou překážkou	3	0	0	0
Zed', pevná část mostů, podjezdů, tunelů apod.	1	0	0	1

Nehody podle stavu povrchu vozovky v době nehody

Zavinění	Počet nehod	Usmrcené osoby	Těžce zraněné osoby	Lehce zraněné osoby
povrch suchý, neznečištěný	3	0	0	1
povrch mokrý	1	0	0	0

Nehody podle stavu komunikace

Zavinění	Počet nehod	Usmrcené osoby	Těžce zraněné osoby	Lehce zraněné osoby
Dobrá, bez závad	4	0	0	1

Nehody podle viditelnosti

Zavinění	Počet nehod	Usmrcené osoby	Těžce zraněné osoby	Lehce zraněné osoby
Ve dne, viditelnost nezhoršená vlivem povětrnostních podmínek	3	0	0	1
V noci - s veřejným osvětlením, viditelnost nezhoršená vlivem povětrnostních podmínek	1	0	0	0

Nehody podle rozhledových poměrů

Zavinění	Počet nehod	Usmrcené osoby	Těžce zraněné osoby	Lehce zraněné osoby
Dobré	4	0	0	1

Nehody podle specifického místa a objektů v místě nehody

Zavinění	Počet nehod	Usmrcené osoby	Těžce zraněné osoby	Lehce zraněné osoby
Parkoviště přiléhající ke komunikaci	2	0	0	0
žádné nebo žádné z uvedených	2	0	0	1

Nehody s účastí chodce podle chování chodce

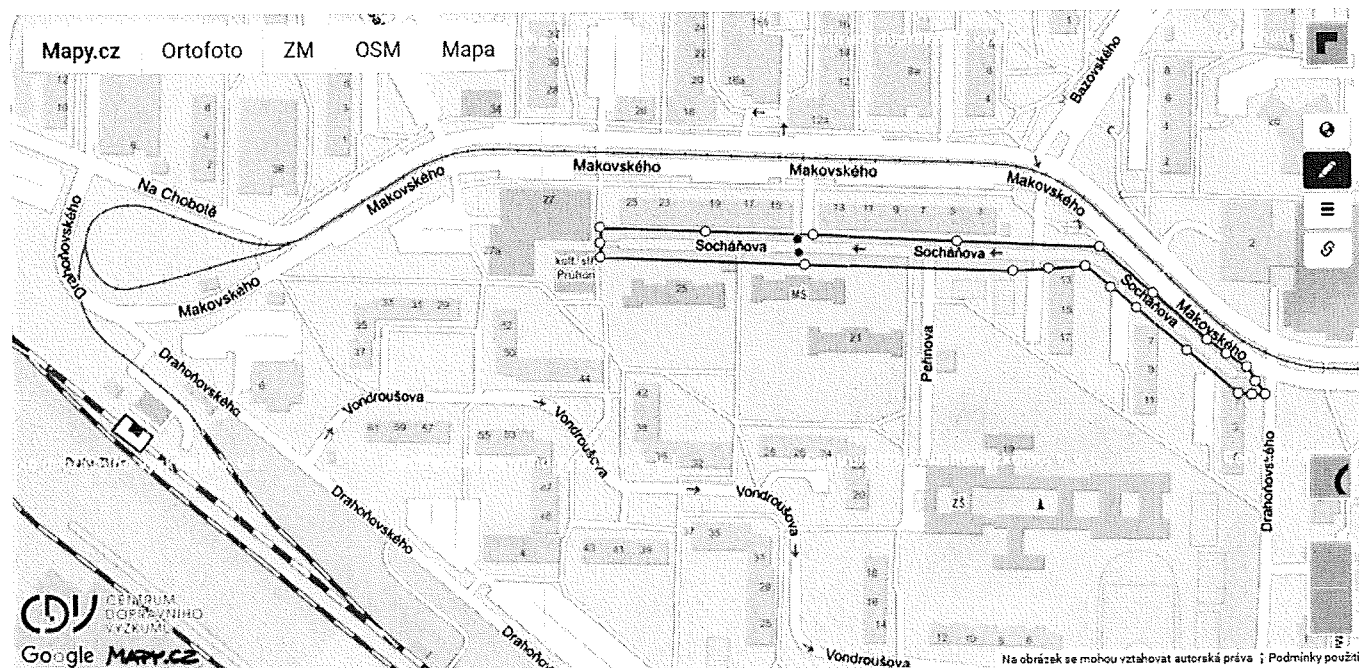
Chování chodce	Počet chodců	Usmrcení chodci	Těžce zranění chodci	Lehce zranění chodci

Nehody s účastí chodce podle situace v místě nehody

Situace v místě nehody	Počet chodců	Usmrcení chodci	Těžce zranění chodci	Lehce zranění chodci

Export z aplikace nehody.cdv.cz dne 7.5.2021 v 9:26:41

Období: 1.1.2018 až 31.12.2018

Území: 50.06535 14.30197,50.06518 14.30197,50.06509 14.30567,50.06511 14.30632,50.06487 14.30678,50.06438
 14.3077,50.06437 14.30793,50.06453 14.30777,50.06469 14.30742,50.06522 14.30645,50.0653 14.30389,50.06535 14.30197

Odkaz na mapu: nehody.cdv.cz/statistics.php?h=7mh
Všeobecný přehled

	Počet nehod	Počet osob
Usmrcení	0	0
Těžké zranění	0	0
Lehké zranění	0	0
Bez zranění	2	
Celkem	2	

Nehody podle druhu

Druh nehody	Počet nehod	Usmrcené osoby	Těžce zraněné osoby	Lehce zraněné osoby
Srážka s vozidlem zaparkovaným, odstaveným	2	0	0	0

Nehody podle hlavní příčiny

Hlavní příčina	Počet nehod	Usmrcené osoby	Těžce zraněné osoby	Lehce zraněné osoby
Jiný druh nesprávného způsobu jízdy	2	0	0	0

Nehody podle zavinění

Zavinění	Počet nehod	Usmrcené osoby	Těžce zraněné osoby	Lehce zraněné osoby
----------	-------------	----------------	---------------------	---------------------

řidičem motorového vozidla	2	0	0	0
----------------------------	---	---	---	---

Nehody podle přítomnosti alkoholu nebo drog u viníka

Zavinění	Počet nehod	Usmrcené osoby	Těžce zraněné osoby	Lehce zraněné osoby
Nezjištěováno	2	0	0	0

Nehody podle druhu vozidla

Druh vozidla	Počet vozidel	Usmrcené osoby ve vozidle	Těžce zraněné osoby ve vozidle	Lehce zraněné osoby ve vozidle
Osobní automobil bez přívěsu	3	0	0	0
Nezjištěno, řidič ujel	1	0	0	0

Nehody podle druhu pevné překážky

Zavinění	Počet nehod	Usmrcené osoby	Těžce zraněné osoby	Lehce zraněné osoby
Nepřichází v úvahu, nejedná se o srážku s pevnou překážkou	2	0	0	0

Nehody podle stavu povrchu vozovky v době nehody

Zavinění	Počet nehod	Usmrcené osoby	Těžce zraněné osoby	Lehce zraněné osoby
povrch suchý, neznečištěný	2	0	0	0

Nehody podle stavu komunikace

Zavinění	Počet nehod	Usmrcené osoby	Těžce zraněné osoby	Lehce zraněné osoby
Dobrý, bez závad	2	0	0	0

Nehody podle viditelnosti

Zavinění	Počet nehod	Usmrcené osoby	Těžce zraněné osoby	Lehce zraněné osoby
Ve dne, viditelnost nezhoršená vlivem povětrnostních podmínek	2	0	0	0

Nehody podle rozhledových poměrů

Zavinění	Počet nehod	Usmrcené osoby	Těžce zraněné osoby	Lehce zraněné osoby
Dobré	2	0	0	0

Nehody podle specifického místa a objektů v místě nehody

Zavinění	Počet nehod	Usmrcené osoby	Těžce zraněné osoby	Lehce zraněné osoby
žádné nebo žádné z uvedených	2	0	0	0

Nehody s účastí chodce podle chování chodce

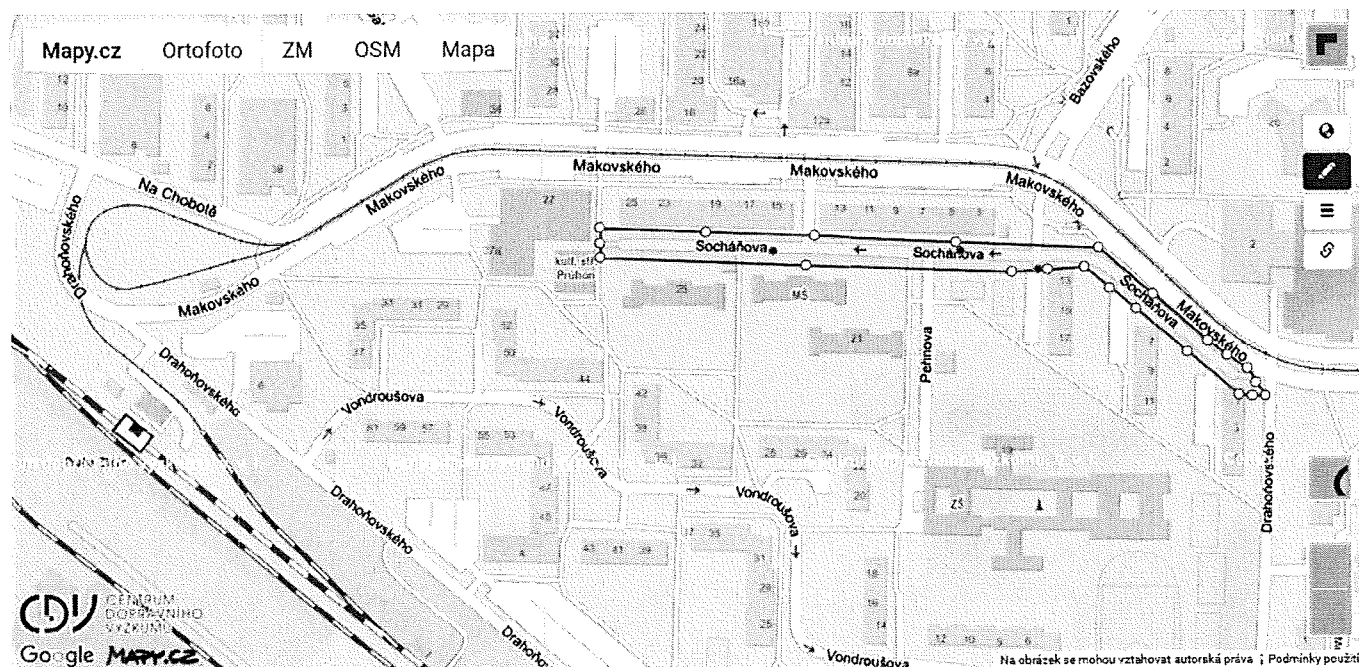
Chování chodce	Počet chodců	Usmrcení chodci	Těžce zranění chodci	Lehce zranění chodci

Nehody s účastí chodce podle situace v místě nehody

Situace v místě nehody	Počet chodců	Usmrcení chodci	Těžce zranění chodci	Lehce zranění chodci

 Export z aplikace nehody.cdv.cz dne 7.5.2021 v 9:28:15

Období: 1.1.2019 až 31.12.2019

Území: 50.06535 14.30197,50.06518 14.30197,50.06509 14.30567,50.06511 14.30632,50.06487 14.30678,50.06438
 14.3077,50.06437 14.30793,50.06453 14.30777,50.06469 14.30742,50.06522 14.30645,50.0653 14.30389,50.06535 14.30197

Odkaz na mapu: nehody.cdv.cz/statistics.php?h=7mg
Všeobecný přehled

	Počet nehod	Počet osob
Usmrcení	0	0
Těžké zranění	0	0
Lehké zranění	0	0
Bez zranění	3	
Celkem	3	

Nehody podle druhu

Druh nehody	Počet nehod	Usmrcené osoby	Těžce zraněné osoby	Lehce zraněné osoby
Srážka s vozidlem zaparkovaným, odstaveným	3	0	0	0

Nehody podle hlavní příčiny

Hlavní příčina	Počet nehod	Usmrcené osoby	Těžce zraněné osoby	Lehce zraněné osoby
Jiný druh nesprávného způsobu jízdy	2	0	0	0
Nesprávné otáčení nebo couvání	1	0	0	0

Nehody podle zavinění

Zavinění	Počet nehod	Usmrcené osoby	Těžce zraněné osoby	Lehce zraněné osoby
----------	-------------	----------------	---------------------	---------------------

řidičem motorového vozidla	3	0	0	0
----------------------------	---	---	---	---

Nehody podle přítomnosti alkoholu nebo drog u viníka

Zavinění	Počet nehod	Usmrcené osoby	Těžce zraněné osoby	Lehce zraněné osoby
Nezjištěováno	2	0	0	0
Ne	1	0	0	0

Nehody podle druhu vozidla

Druh vozidla	Počet vozidel	Usmrcené osoby ve vozidle	Těžce zraněné osoby ve vozidle	Lehce zraněné osoby ve vozidle
Osobní automobil bez přívěsu	5	0	0	0
Nezjištěno, řidič ujel	1	0	0	0

Nehody podle druhu pevné překážky

Zavinění	Počet nehod	Usmrcené osoby	Těžce zraněné osoby	Lehce zraněné osoby
Nepřichází v úvahu, nejedná se o srážku s pevnou překážkou	3	0	0	0

Nehody podle stavu povrchu vozovky v době nehody

Zavinění	Počet nehod	Usmrcené osoby	Těžce zraněné osoby	Lehce zraněné osoby
povrch suchý, neznečištěný	3	0	0	0

Nehody podle stavu komunikace

Zavinění	Počet nehod	Usmrcené osoby	Těžce zraněné osoby	Lehce zraněné osoby
Dobry, bez závad	3	0	0	0

Nehody podle viditelnosti

Zavinění	Počet nehod	Usmrcené osoby	Těžce zraněné osoby	Lehce zraněné osoby
Ve dne, viditelnost nezhoršená vlivem povětrnostních podmínek	3	0	0	0

Nehody podle rozhledových poměrů

Zavinění	Počet nehod	Usmrcené osoby	Těžce zraněné osoby	Lehce zraněné osoby
Dobré	3	0	0	0

Nehody podle specifického místa a objektů v místě nehody

Zavinění	Počet nehod	Usmrcené osoby	Těžce zraněné osoby	Lehce zraněné osoby
žádné nebo žádné z uvedených	3	0	0	0

Nehody s účastí chodce podle chování chodce

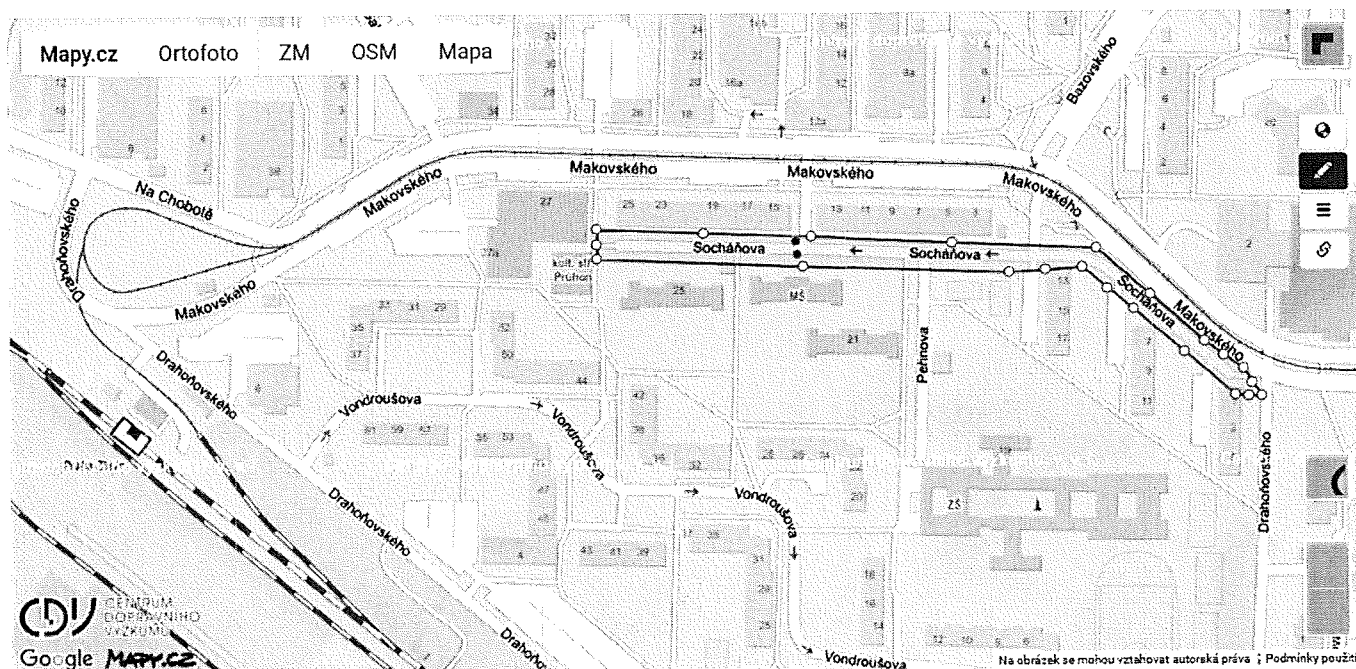
Chování chodce	Počet chodců	Usmrcení chodci	Těžce zranění chodci	Lehce zranění chodci

Nehody s účastí chodce podle situace v místě nehody

Situace v místě nehody	Počet chodců	Usmrcení chodci	Těžce zranění chodci	Lehce zranění chodci

Období: 15.10.2017 až 14.10.2018

Území: 50.06535 14.30197,50.06518 14.30197,50.06509 14.30567,50.06511 14.30632,50.06487 14.30678,50.06438 14.3077,50.06437 14.30793,50.06453 14.30777,50.06469 14.30742,50.06522 14.30645,50.0653 14.30389,50.06535 14.30197



Odkaz na mapu: nehody.cdv.cz/statistics.php?h=7mj

Všeobecný přehled

	Počet nehod	Počet osob
Usmrcení	0	0
Těžké zranění	0	0
Lehké zranění	0	0
Bez zranění	2	
Celkem	2	

Nehody podle druhu

Druh nehody	Počet nehod	Usmrcené osoby	Těžce zraněné osoby	Lehce zraněné osoby
Srážka s vozidlem zaparkovaným, odstaveným	2	0	0	0

Nehody podle hlavní příčiny

Hlavní příčina	Počet nehod	Usmrcené osoby	Těžce zraněné osoby	Lehce zraněné osoby
Jiný druh nesprávného způsobu jízdy	2	0	0	0

Nehody podle zavinění

Zavinění	Počet nehod	Usmrcené osoby	Těžce zraněné osoby	Lehce zraněné osoby
----------	-------------	----------------	---------------------	---------------------

řidičem motorového vozidla	2	0	0	0
----------------------------	---	---	---	---

Nehody podle přítomnosti alkoholu nebo drog u viníka

Zavinění	Počet nehod	Usmrcené osoby	Těžce zraněné osoby	Lehce zraněné osoby
Nezjištěováno	2	0	0	0

Nehody podle druhu vozidla

Druh vozidla	Počet vozidel	Usmrcené osoby ve vozidle	Těžce zraněné osoby ve vozidle	Lehce zraněné osoby ve vozidle
Osobní automobil bez přívěsu	3	0	0	0
Nezjištěno, řidič ujel	1	0	0	0

Nehody podle druhu pevné překážky

Zavinění	Počet nehod	Usmrcené osoby	Těžce zraněné osoby	Lehce zraněné osoby
Nepřichází v úvahu, nejedná se o srážku s pevnou překážkou	2	0	0	0

Nehody podle stavu povrchu vozovky v době nehody

Zavinění	Počet nehod	Usmrcené osoby	Těžce zraněné osoby	Lehce zraněné osoby
povrch suchý, neznečištěný	2	0	0	0

Nehody podle stavu komunikace

Zavinění	Počet nehod	Usmrcené osoby	Těžce zraněné osoby	Lehce zraněné osoby
Dobry, bez závad	2	0	0	0

Nehody podle viditelnosti

Zavinění	Počet nehod	Usmrcené osoby	Těžce zraněné osoby	Lehce zraněné osoby
Ve dne, viditelnost nezhoršená vlivem povětrnostních podmínek	2	0	0	0

Nehody podle rozhledových poměrů

Zavinění	Počet nehod	Usmrcené osoby	Těžce zraněné osoby	Lehce zraněné osoby
Dobré	2	0	0	0

Nehody podle specifického místa a objektů v místě nehody

Zavinění	Počet nehod	Usmrcené osoby	Těžce zraněné osoby	Lehce zraněné osoby
žádné nebo žádné z uvedených	2	0	0	0

Nehody s účastí chodce podle chování chodce

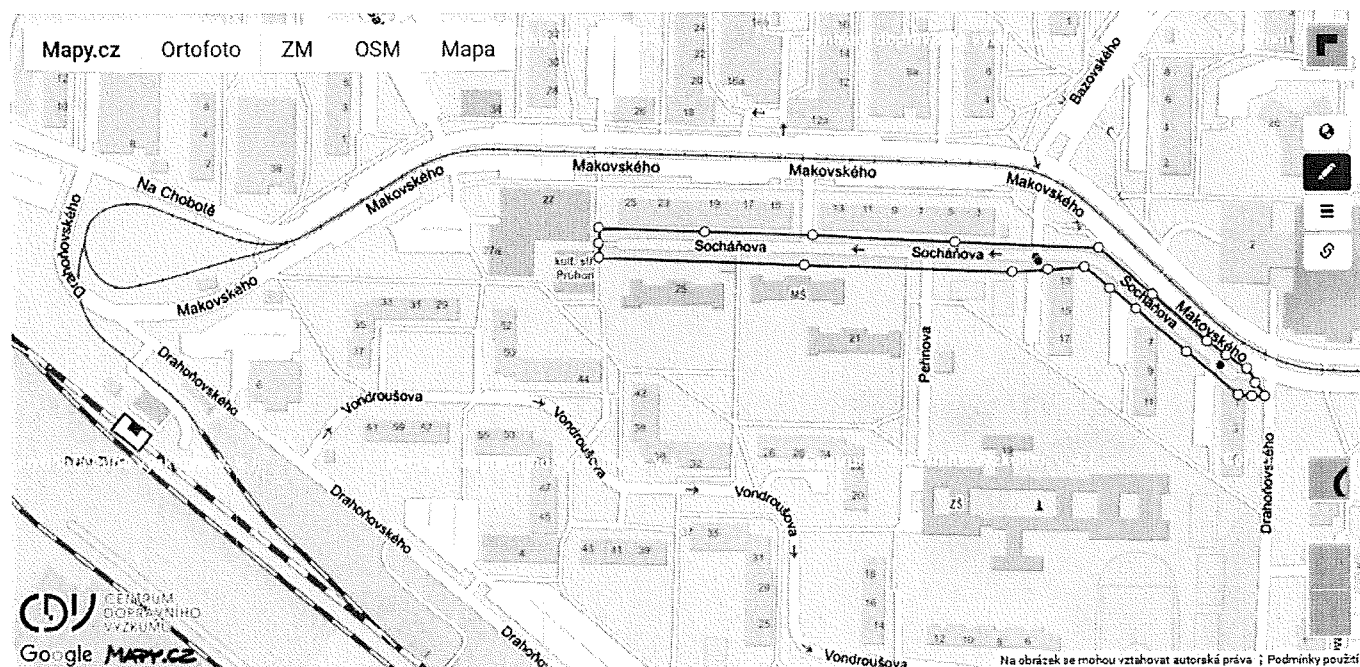
Chování chodce	Počet chodců	Usmrcení chodci	Těžce zranění chodci	Lehce zranění chodci

Nehody s účastí chodce podle situace v místě nehody

Situace v místě nehody	Počet chodců	Usmrcení chodci	Těžce zranění chodci	Lehce zranění chodci

 Export z aplikace nehody.cdv.cz dne 7.5.2021 v 9:29:19

Období: 1.1.2017 až 31.12.2017

 Území: 50.06535 14.30197,50.06518 14.30197,50.06509 14.30567,50.06511 14.30632,50.06487 14.30678,50.06438
 14.3077,50.06437 14.30793,50.06453 14.30777,50.06469 14.30742,50.06522 14.30645,50.0653 14.30389,50.06535 14.30197

 Odkaz na mapu: nehody.cdv.cz/statistics.php?h=7mk
Všeobecný přehled

	Počet nehod	Počet osob
Usmrcení	0	0
Těžké zranění	0	0
Lehké zranění	0	0
Bez zranění	3	
Celkem	3	

Nehody podle druhu

Druh nehody	Počet nehod	Usmrcené osoby	Těžce zraněné osoby	Lehce zraněné osoby
Srážka s vozidlem zaparkovaným, odstaveným	2	0	0	0
Srážka s pevnou překážkou	1	0	0	0

Nehody podle hlavní příčiny

Hlavní příčina	Počet nehod	Usmrcené osoby	Těžce zraněné osoby	Lehce zraněné osoby
Nesprávné otáčení nebo couvání	1	0	0	0
Jiný druh nesprávného způsobu jízdy	1	0	0	0

řidič se plně nevěnoval řízení vozidla	1	0	0	0
--	---	---	---	---

Nehody podle zavinění

Zavinění	Počet nehod	Usmrcené osoby	Těžce zraněné osoby	Lehce zraněné osoby
řidičem motorového vozidla	3	0	0	0

Nehody podle přítomnosti alkoholu nebo drog u viníka

Zavinění	Počet nehod	Usmrcené osoby	Těžce zraněné osoby	Lehce zraněné osoby
Ne	2	0	0	0
Nezjišťováno	1	0	0	0

Nehody podle druhu vozidla

Druh vozidla	Počet vozidel	Usmrcené osoby ve vozidle	Těžce zraněné osoby ve vozidle	Lehce zraněné osoby ve vozidle
Osobní automobil bez přívěsu	3	0	0	0
Nákladní automobil (včetně multikáry, autojeřábu, cisterny atd.)	2	0	0	0

Nehody podle druhu pevné překážky

Zavinění	Počet nehod	Usmrcené osoby	Těžce zraněné osoby	Lehce zraněné osoby
Nepřichází v úvahu, nejedná se o srážku s pevnou překážkou	2	0	0	0
Jiná překážka (zábradlí, oplocení, násep, nástupní ostrůvek apod.)	1	0	0	0

Nehody podle stavu povrchu vozovky v době nehody

Zavinění	Počet nehod	Usmrcené osoby	Těžce zraněné osoby	Lehce zraněné osoby
povrch suchý, neznečištěný	3	0	0	0

Nehody podle stavu komunikace

Zavinění	Počet nehod	Usmrcené osoby	Těžce zraněné osoby	Lehce zraněné osoby
Dobry, bez závad	3	0	0	0

Nehody podle viditelnosti

Zavinění	Počet nehod	Usmrcené osoby	Těžce zraněné osoby	Lehce zraněné osoby
Ve dne, viditelnost nezhoršená vlivem povětrnostních podmínek	3	0	0	0

Nehody podle rozhledových poměrů

Zavinění	Počet nehod	Usmrcené osoby	Těžce zraněné osoby	Lehce zraněné osoby
Dobré	3	0	0	0

Nehody podle specifického místa a objektů v místě nehody

Zavinění	Počet nehod	Usmrcené osoby	Těžce zraněné osoby	Lehce zraněné osoby
žádné nebo žádné z uvedených	2	0	0	0
V blízkosti přechodu pro chodce (do vzdálenosti 20 m)	1	0	0	0

Nehody s účastí chodce podle chování chodce

Chování chodce	Počet chodců	Usmrcení chodci	Těžce zranění chodci	Lehce zranění chodci

Nehody s účastí chodce podle situace v místě nehody

Situace v místě nehody	Počet chodců	Usmrcení chodci	Těžce zranění chodci	Lehce zranění chodci
------------------------	--------------	-----------------	----------------------	----------------------

Export z aplikace nehody.cdv.cz dne 7.5.2021 v 9:29:59